



**РЕСПУБЛИКА ДАГЕСТАН
ГЛАВА МУНИЦИПАЛЬНОГО РАЙОНА
«РУТУЛЬСКИЙ РАЙОН»**

368700, с. Рутул Рутульского района РД

тел.(факс) 8(264)23-5-08; e-mail: rutulrayon@e-dag.ru

« 02 » 10 2019г.

№ 01-29/951

**Управляющему ООО
«Датум Групп»
Мацегорову Р.А.**

На № ИП201-ДГ/19 от 11.09.2019 г.

Администрация МР «Рутульский район» повторно направляет реестры мест (площадок) накопления ТКО и схемы размещения мест (площадок) накопления ТКО по МР «Рутульский район» для включения в территориальную схему обращения с отходами, в том числе с твёрдыми коммунальными отходами в Республике Дагестан.

С Уважением

**Глава
МР «Рутульский район»**

Ибрагимов И.Г.

Исп. Т. Таиров
Тел: 89640032245



**РЕСПУБЛИКА ДАГЕСТАН
ГЛАВА МУНИЦИПАЛЬНОГО РАЙОНА
«РУТУЛЬСКИЙ РАЙОН»**

ПОСТАНОВЛЕНИЕ

«20» 08 2019г.

№ 108


Об утверждении схем размещения мест (площадок) накопления твердых коммунальных отходов на территории муниципального района «Рутульский район»

В соответствии со статьей 13.4 Федерального закона «Об отходах производства и потребления», Постановлением Правительства Российской Федерации от 31.08.2018 г. № 1039 «Об утверждении Правил обустройства мест (площадок) накопления твердых коммунальных отходов и ведения их реестра»

ПОСТАНОВЛЯЮ:

1. Утвердить схему размещения мест (площадок) накопления твердых коммунальных отходов на территории МР «Рутульский район» (приложение 1).
2. Отделу строительства, архитектуры и ЖКХ администрации МР «Рутульский район» обеспечить:
 - формирование и ведение на бумажном носителе и в электронном виде реестра мест (площадок) накопления твердых коммунальных отходов на территории муниципального района «Рутульский район» с указанием в нем данных о нахождении мест (площадок) накопления твердых коммунальных отходов, о технических характеристиках мест (площадок) накопления твердых коммунальных отходов, о собственниках мест (площадок) накопления твердых коммунальных отходов, об источниках образования твердых коммунальных отходов, которые складываются в местах (на площадках) накопления твердых коммунальных отходов;
 - рассмотрение заявок о создании места (площадки) накопления твердых коммунальных отходов.
3. Утвердить форму заявки о включении сведений о месте (площадке) накопления твердых коммунальных отходов в реестр накопления твердых коммунальных отходов на территории муниципального района «Рутульский район» (приложение 2).
4. Настоящее постановление вступает в силу с 1.09.2019 г.
5. Настоящее постановление опубликовать в официальном сайте муниципального района «Рутульский район» - газете «Рутульские новости», «Нур» и разместить на официальном сайте администрации муниципального района «Рутульский район» в сети Интернет: <http://www.mo-rutul.ru>.
6. Контроль за исполнением настоящего постановления возложить на заместителя главы администрации МР «Рутульский район» Кулиева А.А.

Глава МР «Рутульский район»










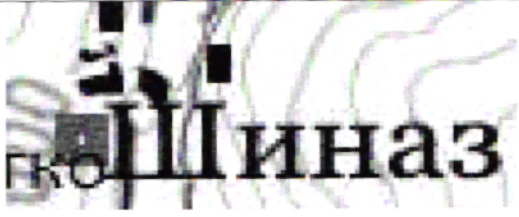





Ибрагимов И.Г.

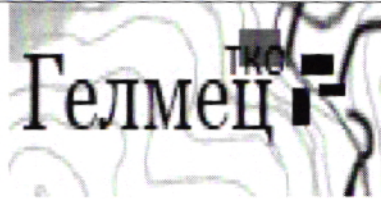


Рутульский район



Схема размещения мест (площадок) накопления твердых коммунальных отходов
на территории МР «Рутульский район»

№ п/п	Адрес, кадастровый номер земельного участка (квартала), площадь земельного участка	Схема размещения мест (площадок) накопления ТКО, М 1:2000
1.	Республика Дагестан., Рутульский район, с. Рутул, Ул. _местечко «Сынымы», кадастровый номер земельного участка 05:32:0000054:16, площадь земельного участка: 5000 кв. м,	
		Место (площадка) накопления ТКО
2.	Республика Дагестан., Рутульский район, с. Хлют, Ул. ____местечко «Къачи» кадастровый номер земельного участка 05:32:0000002:____, площадь земельного участка: 1500 кв. м,	
3.	Республика Дагестан., Рутульский район, с. Амсар, Ул. ____, кадастровый номер земельного участка 05:32:0000014:____, площадь земельного участка: 200 кв. м,	
4.	Республика Дагестан., Рутульский район, с. Цахур, Ул. ____, кадастровый номер земельного участка 05:32:0000023:____, площадь земельного участка: 150 кв. м,	
5.	Республика Дагестан., Рутульский район, с. Лучек, Ул. ____, кадастровый номер земельного участка 05:32:0000015:____, площадь земельного участка: 300 кв. м,	
6.	Республика Дагестан., Рутульский район, с. Мюхрек, Цудик, Джилихур Ул. ____, кадастровый номер земельного участка 05:32:0000029:____, площадь земельного участка:	

	136 кв. м,	
7.	Республика Дагестан., Рутульский район, с. Шиназ, Ул. __, ____, кадастровый номер земельного участка 05:32:0000006: ____, площадь земельного участка: 150 кв. м,	
8.	Республика Дагестан., Рутульский район, с. Ихрек, Ул. __, ____, кадастровый номер земельного участка 05:32:0000003: ____, площадь земельного участка: 500 кв. м,	
9.	Республика Дагестан., Рутульский район, с. Нижний Катрух, Ул. _м-ко «Герчих»_, кадастровый номер земельного участка 05:32:0000008: ____, площадь земельного участка: 800 кв. м,	
10.	Республика Дагестан., Рутульский район, с. Аракул, Ул. __, ____, кадастровый номер земельного участка 05:32:000013: ____, площадь земельного участка: 200 кв. м,	
11.	Республика Дагестан., Рутульский район, с. В.Катрух, Ул. __, ____, кадастровый номер земельного участка 05:32:0000018: ____, площадь земельного участка: 150 кв. м,	
12.	Республика Дагестан., Рутульский район, с. Кина, Ул. __, ____, кадастровый номер земельного участка 05:32:0000012: ____, площадь земельного участка: 350 кв. м,	

13.	<p>Республика Дагестан., Рутульский район, с. Гельмец,</p> <p>Ул. __, ____, кадастровый номер земельного участка 05:32:0000010: ____,</p> <p>площадь земельного участка: 300 кв. м,</p>	
14.	<p>Республика Дагестан., Рутульский район, с. Муслух,</p> <p>Ул. __, ____, кадастровый номер земельного участка 05:32:0000009: ____,</p> <p>площадь земельного участка: 200 кв. м,</p>	
15.	<p>Республика Дагестан., Рутульский район, с. Мишлеш,</p> <p>Ул. Самурская 23, кадастровый номер земельного участка 05:32:0000005: ____,</p> <p>площадь земельного участка: 350 кв. м,</p>	
16.	<p>Республика Дагестан., Рутульский район, с. Калял,</p> <p>Ул. __, ____, кадастровый номер земельного участка 05:32:0000021: ____,</p> <p>площадь земельного участка: 150 кв. м,</p>	